








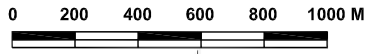


LEGENDA

-  CONFINI COMUNALI
-  CONSORZIO DEI FUNGHI DI REZZOAGLIO
-  FORESTE DEMANIALI PARCO NATURALE REGIONALE DELL'AVETO
-  CONSORZIO MONTE ORAMARA
-  CONSORZIO ALTA VALLE STURLA
-  SALTO FRAZIONE, LOCALITA', LUOGO D'INTERESSE
-  M. MERIZZI MONTE, POGGIO, BRICCO, COLLE
-  P. ERTOLA PASSO, VALICO
-  R. OSINA RIO, TORRENTE, LAGO

SCALA 1:25000 

CARTOGRAFIA: RIDUZIONE CARTA TECNICA REGIONALE E RETE ESCURSIONISTICA LIGURE - REGIONE LIGURIA

